

# Schulwegplan | Zu Fuß, mit dem Rad oder Bus/Bahn zur Taunusschule - Erläuterungen

## Warum zu Fuß, mit Rad oder Bus zur Schule?

Die Bewegung vor Schulbeginn ist gesund. Nach der Schule hilft der Weg zu Fuß oder mit dem Fahrrad, den Schultag zu verarbeiten und zu entspannen.

Kinder, die sich bewegen, lernen besser und erfassen neue Sachverhalte schneller.

Gemeinsam mit anderen Kindern zurückgelegte Schulwege stärken soziale Kontakte – auch der Fußweg zur Haltestelle und die gemeinsame Busfahrt.

Eigenständig zurückgelegte Schulwege stärken die Selbständigkeit.

„Elterntaxis“ im direkten Umfeld der Schule sorgen für Verkehrschaos und stellen deswegen eine Gefahr für andere Schülerinnen und Schüler dar.

Als Vorbilder für ihre Kinder sollten die Eltern möglichst nicht das Auto als alltägliches Verkehrsmittel vorleben.

## Falls es gar nicht ohne Auto geht: Fahren Sie Ihr Kind nur ein Teilstück mit dem Auto

Rund um die Taunusschule ist morgens viel los. Jedes Auto schafft zusätzlichen Verkehr. Bitte meiden Sie mit dem Auto das direkte Schulumfeld.

- Bringen Sie Ihr Kind zu einem Treffpunkt, von dem Kinder in Laufgruppen gemeinsam zur Schule gehen.
- Falls Sie Ihr Kind direkt zur Schule bringen „müssen“, halten Sie am Parkplatz der Kreissporthalle in der Pommernstraße. Von dort aus kann die Taunusschule schnell und sicher zu Fuß erreicht werden.
- Halten Sie nicht vor der Schule! Diese Bereiche sollten dem Fuß- und Radverkehr vorbehalten sein.

## Tipps für den sicheren und gesunden Schulweg

Schulwegpläne sind vereinfachte Ortspläne. Sie zeigen Schülerinnen und Schülern und ihren Eltern den derzeit sichersten Weg zur Schule.

Der ideale Schulweg ist nicht immer der kürzeste, sondern der sicherste Schulweg.

### Zu Fuß

Bad Camberg ist gut geeignet, um zu Fuß zu laufen. Einige Wege führen abseits der Hauptverkehrsstraßen zur Schule. An stark befahrenen Straßen gibt es Ampeln als Querungshilfe. Die grün gekennzeichneten „Empfohlenen Fußwege“ führen sicher zur Schule. Für einige Stellen auf den empfohlenen Wegen sind im Schulwegeplan Verhaltenshinweise aufgenommen. An diesen Stellen sollte dem Straßenverkehr besondere Aufmerksamkeit geschenkt werden.

### Mit dem Rad

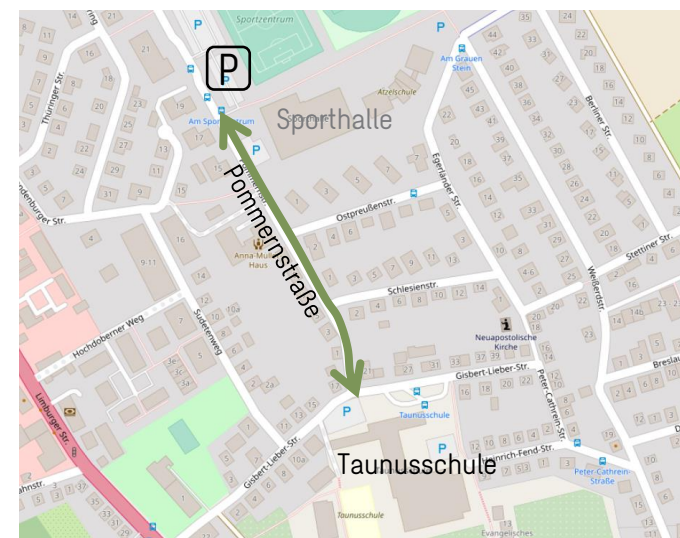
Sichere, geprüfte Radrouten werden im Schulwegplan gelb gekennzeichnet und inklusive Routing-Option hier angezeigt: <https://schuelerradrouten.de>.

Fahrradständer befinden sich auf dem Schulhof.

### Mit Bus und Bahn

Der Schulwegplan kennzeichnet die relevanten Haltestellen.

Informationen zu Bus- und Bahnverbindungen sowie Fahrpläne gibt es online beim RMV unter: <https://www.rmv.de>



Kartengrundlage: openstreetmap.org + Mitwirkende 2022

Beauftragt von:

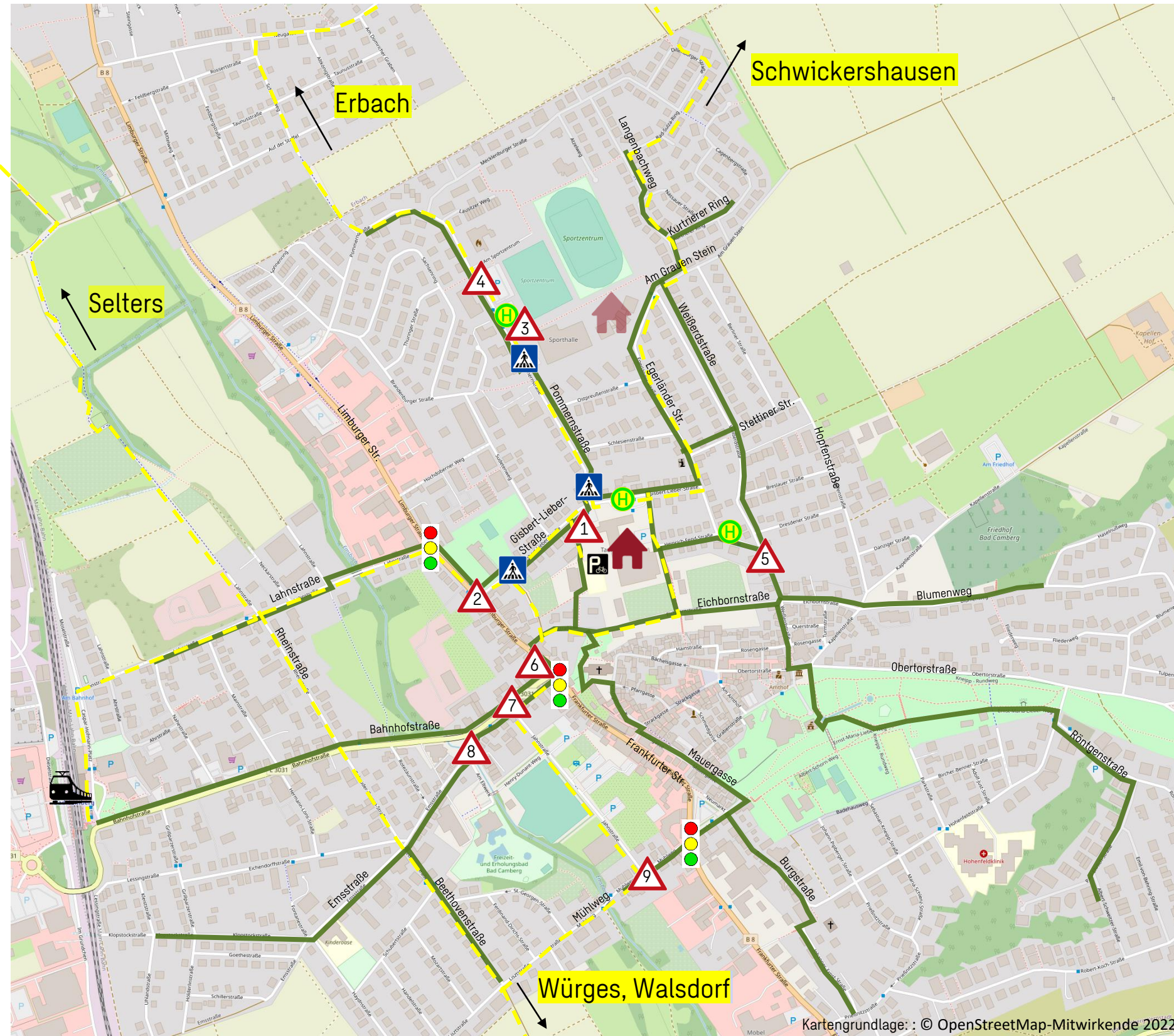


Integriertes Verkehrs- und  
Mobilitätsmanagement  
Region Frankfurt RheinMain










Erarbeitet von:





## Legende

-  Empfohlener Schulweg\*
-  Empfohlener Radweg
-  Schule
-  Weitere Schule (Atzelschule)
-  Aufmerksamkeitspunkt  
Beschreibung siehe nächste Seite
-  Zebrastreifen
-  Ampel
-  Fahrradparken
-  Bahnhof
-  relevante Bushaltestelle

\*die empfohlene Straßenseite wird dargestellt. Mittig eingezeichnete Linien weisen darauf hin, dass beide Gehwege nutzbar sind oder mittig gelaufen werden kann (z.B. im verkehrsberuhigten Bereich)

## Schulmobilität Im Kreis Limburg-Weilburg

Erarbeitet von :



Beauftragt von :





## AP 1 – Haupteingang Schule

Die Elterntaxis halten häufig im Halteverbot, auf den Zebrastreifen oder in der Zufahrt zum Lehrerparkplatz, was zu einem Rückstau führt. Die Geschwindigkeit wird teilweise missachtet.

- Sollte es notwendig sein, mit dem Auto zur Schule zu kommen, dann den Parkplatz in der Pommernstraße nutzen.
- Den Zebrastreifen zur Querung nutzen



## AP 2 – Gisbert-Lieber-Straße / Limburger Straße

Bei Begegnungsfällen zwischen Pkw und Bus stellen sich Straße und Kreuzung als gefährlich dar. Autos überfahren teils den Gehweg. Den Fußgängern fehlt im Kreuzungsbereich eine Querungsmöglichkeit.

- Vorsichtig sein und auf Autos achten.
- Die Limburger Straße an den vorhandenen Ampeln überqueren



## AP 3 – Pommernstraße / Zebrastreifen

Der Zebrastreifen ist schlecht erkennbar, insbesondere im Dunkeln.

- Aufmerksam sein und auf Autos achten.
- Erst über die Straße gehen, wenn Autos anhalten. Möglichst den Blickkontakt mit den Autofahrern suchen und halten.



## AP 4 – Pommernstraße Haltestelle / verschwenkte Fahrbahn + Zufahrt zum Parkplatz

Die verschwenkte Fahrbahn führt zu Unklarheiten bei den Fußgängern und wird teilweise als Gehweg wahrgenommen.

- Vorsichtig sein und auf dem Gehweg bleiben



## AP 5 – Weißerdstraße / Peter-Cathrein-Straße

Durch die schwer einsehbare Straße kommt es im Kreuzungsbereich und entlang der Straßen zu Konflikten zwischen Bus –Pkw und Bus-Fahrrad.

- Vorsichtig sein. Auf den Verkehr achten und vorausschauend gehen bzw. Rad fahren.

## Weitere Aufmerksamkeitspunkte:

6. Hohes Verkehrsaufkommen entlang der B8
7. Hohes Verkehrsaufkommen entlang der Bahnhofsstraße
8. Kein Gehweg in der Emsstraße
9. Entlang der Jahnstraße kein abgegrenzter Gehweg

- **Aufmerksam sein, auf den Verkehr achten und vorhandene Ampeln und Zebrastreifen nutzen !**